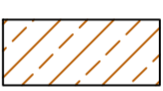





РЕЖИМИ ПЛАНИРАНОГ КОРИШЋЕЊА ПРОСТОРА

-  ЕКСПЛОАТАЦИОНО ПОЉЕ/ПРОСТОР
-  ИСТРАЖНИ ПРОСТОР
-  ЗАШТИЂЕНО ПРИРОДНО ДОБРО
-  ЗОНА СПЕЦИЈАЛНЕ НАМЈЕНЕ

ПРОСТОРНИ ПЛАН  
ГРАДА ПРИЈЕДОР  
2020 - 2040. ГОДИНА

ОСНОВНА ПЛАНИРАНА НАМЈЕНА ПОВРШИНА

ЛЕГЕНДА

-  ЕНТИТЕТСКА ГРАНИЦА
-  ГРАНИЦА ГРАДА
-  УРБАНА ПОДРУЧЈА
-  ГРАЂЕВИНСКИ РЕОНИ
-  РУДНО ЗЕМЉИШТЕ
-  НАЦИОНАЛНИ ПАРК "КОЗАРА"
-  ПОЉОПРИВРЕДНО ЗЕМЉИШТЕ
-  ШУМСКО ЗЕМЉИШТЕ
-  ВОДЕНЕ ПОВРШИНЕ

Графички прилог: ОСНОВНА ПЛАНИРАНА НАМЈЕНА ПОВРШИНА	Фазе израде: ИСАИП - НАДРТ -	Руководилац радног тима: др Бранислав Бијелић, дипл. прост. планер	Израда прилога:	М.П.
Носилац припреме: ГРАДСКА УПРАВА ПРИЈЕДОР - Одељење за просторно уређење	Директор:	Снежана Мрђе Баца, дипл.инж.арх.		